


HORAIRES SNCF

	Lun à Sam	Lun à Sam	Lun à Sam	Lun Ven	Lun à Sam	Lun à Ven	Lun à Sam*	Dim et Fêtes	Dim et Fêtes
BOURGES	09h05	12h16	15h37	16h32	17h24	18h45	19h33	12h10	18h07
NERONDES	09h32	12h43		17h00	17h51	19h12	20h00	12h23	18h34
LA GUERCHE / AUB	09h41	12h52		17h09	18h00	19h21	20h09	12h37	18h43
NEVERS	09h55	13h06	16h15	17h23	18h14	19h35	20h23	12h51	18h57

	Lun au Sam	Lun à Ven	Lun à Sam	Lun à Sam	Lun à Ven	Dim et Fêtes	Dim et Fêtes	Dim et Fêtes	Dim et Fêtes	
NEVERS	09h04	12h28	13h15	16h32	18h32	19h49	14h52	16h49	19h41	21h10
LA GUERCHE / AUB	09h17	12h41	13h28	16h47	18h45	20h02		17h02	19h55	21h23
NERONDES	09h26	12h50	13h37	16h56	18h54	20h11		17h11	20h03	21h32
BOURGES		13h18	14h05	17h23	19h22	20h39	15h30	17h38	20h28	22h00

 horaire valable jusqu'au 11/12/2004 inclus

*Se renseigner sur les jours de circulation TLJ :Tous les jours

Pour tout renseignement SNCF :
 Par téléphone: 3635 (0,34 EUR/min)
 Par internet: www.ter-sncf.com/centre et www.voyages-sncf.com
 Minitel: 3615-3616 SNCF

Précautions :
 - A bord des trains, les vélos demeurent sous l'entière responsabilité de leur propriétaire, qui est également personnellement responsable de leur chargement et déchargement.
 - Les bicyclettes ne sont acceptées que dans les trains indiqués par le pictogramme b, et ne sont acceptées que dans la limite de la place disponible (les bicyclettes ne doivent pas gêner le déplacement des voyageurs et des personnels de la SNCF).

OFFICES DE TOURISME

LA GUERCHE-SUR-L'AUBOIS
 1, Place Auguste Fournier, 18150 LA GUERCHE-SUR-L'AUBOIS ,
 tél. 02.48.74.25.60, télécopie : 02.48.74.25.60,
 Email : ot.laguerchecher@wanadoo.fr

NEVERS
 Palais Ducal - Rue Sabatier - BP 818, 58008 NEVERS CEDEX ,
 tél. 03.86.68.46.00, télécopie : 03.86.68.45.98,
 Email : otnevers@hotmail.com, www.ville-nevers.fr

Pour votre petit nid Dans le Cher en Berry en Chambres d'Hôtes ou pour les petits budgets en Gîtes d'étapes et Gîtes de France:
Consulter le site ; http://www.berrylecher.com/se_loger/F_se_loger.htm
Les numéros inscrits à coté de chaque localisation de Chambres d'Hôtes ou Gîtes d'étape vous permettront de réserver directement votre hébergement en Berry.

Changer de décors en Vélotrain et Canot' train

Canoe Kayak Club d'Amboise
 Ile d'Or, Allée de la Loire - 37400 Amboise
 0247262652 - www.loire-aventure.com <http://www.loire-aventure.com>

Dès janvier 2005,

découvrez la carte
de la **Touraine** et
de son terroir
à **bicyclette !**

5€ tous les itinéraires vélo,
train + vélo et les hébergements
en gîtes, s'offrent à vous!

Réservez là dès maintenant ou renseignez-vous
sur <http://autourdutrain.free.fr>




La Région Centre
nous change le TER



Nouveaux trains, axes renoués, tarifs réduits,
doublement de l'offre et du nombre de voyageurs.

 www.regioncentre.fr

CRÉATION : WWW.ATELIER-SEMA.COM ©2004



ITINÉRAIRES VÉLO + TRAIN

BOUCLES DU PAYS DU VAL D'AUBOIS

ENTRE LOIRE ET VALLÉE DE GERMINY

EVADEZ-VOUS !

A 40 MINUTES DE BOURGES
A 20 MINUTES DE NEVERS



NOS RECETTES
DE VOYAGE
A VOUS LE VELO
LIBERTE !



**Pour une journée
De Nevers**

Le pays de Val d'Aubois recèle tout ce que le vélorandonneur peut rêver : de petites routes tranquilles, des villages préservés.
De Nevers par la voie verte on rejoint en traversant le pont de Guétin, Apremont. Visite du Château et déambulation sur les bords de l'Allier ;
On rejoint ensuite la Guerche-sur-Aubois par la forêt pour prendre le train vers Nevers.

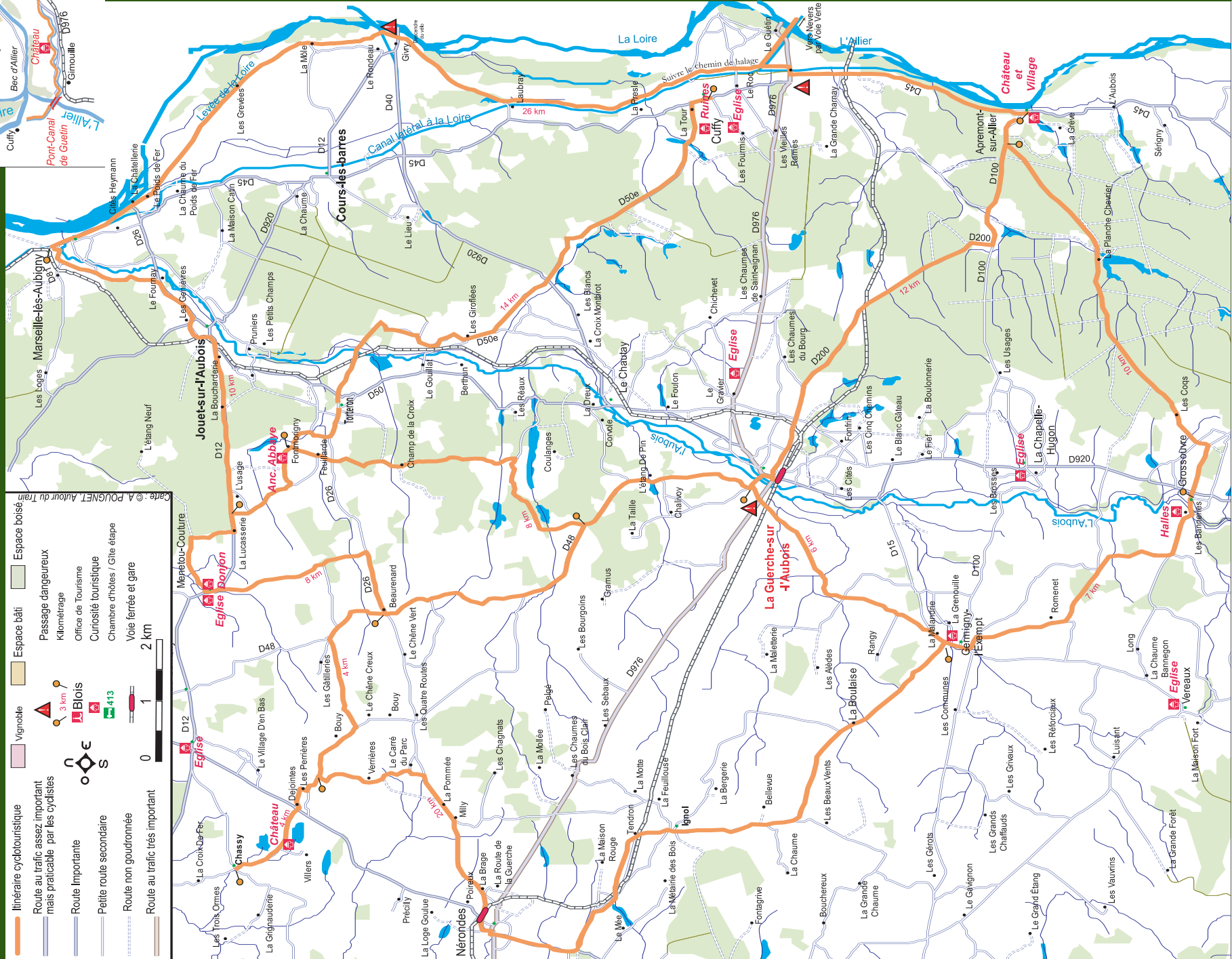
De Nevers, retour le samedi de la Guerche à 18H00 arrivée à Nevers à 18H14.
Le dimanche départ de la Guerche à 18H43 arrivé à Nevers à 18H57.

De Bourges

Arrivée le matin par le train à la Guerche, prendre la direction de l'Abbaye de Fontmorigny, puis retour par Menetou-Couture. Reprendre le train à Nérondes.

Arrivée le matin, direction Grossouvre, retour par Apremont et la Guerche.

Départ le samedi de Bourges à 09H05, arrivée à la Guerche à 9h41.
Retour ce même jour de la Guerche à 18H45 ou de Nérondes à 18H54 arrivée à Bourges à 19H22.



Carte de la région de la Guerche-sur-Aubois et alentours, montrant des itinéraires cyclotouristiques et divers points d'intérêt.

Itinéraire cyclotouristique (orange)

Route au trafic assez important mais praticable par les cyclistes (bleu clair)

Route importante (bleu)

Petite route secondaire (bleu clair)

Route non goudronnée (gris clair)

Route au trafic très important (gris)

Vignoble (rose)

Espace bâti (orange)

Espace boisé (vert clair)

Passage dangereux (orange)

Kilométrage (orange)

Office de Tourisme (orange)

Curiosité touristique (orange)

Chambre d'hôtes / Gîte étape (orange)

Voie ferrée et gare (orange)

Église (rouge)

Anc. Abbaye (rouge)

Château (rouge)

Blaisois (rouge)

413 (rouge)

0 1 2 km

N E S O